



# Дистанционное обучение в профильных классах (из опыта работы)

## ***НОВЫЕ ТЕХНОЛОГИИ В ПРЕПОДАВАНИИ ГЕОГРАФИИ***

Единый методический день,  
МО учителей географии Южного округа

09.01.2013г.

Кургузов В.А., к.г.н., учитель географии высшей кв. категории

# Внедрение информационных технологий в школах



*Министерство образования и науки РФ*



- ***Одна из задач модернизации российской системы образования – обучить школьников использовать в их учебной и будущей профессиональной деятельности современные технологии.***

# КММСОО



- ***КММСОО - комплекс мер, направленных на модернизацию системы общего образования***
- ***Дистанционное обучение*** – способ организации процесса обучения, основанный на использовании современных информационных и телекоммуникационных технологий, позволяющих осуществлять обучение на расстоянии без непосредственного контакта между преподавателем и учащимся.

**Необходимость в таком методе обучения обусловлена различными факторами, среди которых можно назвать:**



- потребность в интерактивном взаимодействии учеников и преподавателей;
- работа с детьми – инвалидами или часто болеющими;
- при заочной (экстернатной) форме обучения;
- выполнение проектов и исследовательских работ;
- работа с одаренными детьми (индивидуальные дополнительные задания повышенного уровня);
- работа направленная на углубление или расширение знаниевого поля в профильных классах.

**Актуально!**



- *Компьютерные средства связи снимают проблемы расстояний и делают более оперативной связь между преподавателем и учеником.*



## Взаимосвязь с современными педагогическими технологиями



- Дистанционное образование легко встраивается в наиболее простой по уровню применяемых педагогических подходов образовательный курс:
  - осуществление пересылки учебных материалов (не только текстовых, но и аудио, видео);
  - контроль уровня усвоения учебного материала через систему компьютерного тестирования и обработки информации;
  - расширение объема предлагаемого материала, сопровождение в процессе самосовершенствования ученика;
  - индивидуальное сопровождение обучающихся (развитие творческих способностей ребенка).



- > Фотогалерея
- > Видеогалерея
- > Электронный дневник
- > Полезные ссылки
- > Общественное управление
- > Родителям
- > ФГОС

[orenlicey.shkola.hc.ru/moodle/](http://orenlicey.shkola.hc.ru/moodle/)

## Дистанционно



### Домашнее задание по физике для 8В и 8А классов

Скачать материал для подготовки!



### КММСОО

*КММСОО - комплекс мер, направленных на модернизацию системы общего образования*

Основные направления организации дистанционного обучения в рамках программы информатизации учебно-воспитательного и управленческого процесса муниципального общеобразовательного бюджетного учреждения «Лицей №1» г. Оренбурга

Направления дистанционного обучения в МОБУ "Лицей № 1" на 2012 - 2013 учебный год

Доклад о методике и технологии организации дистанционного обучения.

Планирование на 2012 - 2013 учебный год

## Дистанционное обучение

- > Расписание
- > Домашние задания
- > Экзамены: ГИА/ЕГЭ
- > Дистанционно
- > **Дистанционное обучение**
- > Достижения лицеистов

# МОБУ "Лицей № 1" г. Оренбурга

## Основное меню ▾

 [Новости сайта](#)

## Навигация ▾

**В начало**

 [Новости сайта](#)

 [Курсы](#)

## Новости сайта



### МОБУ "Лицей № 1" начинает реализацию дистанционного обучения


от *Кургузов Виталий* - воскресенье 8 июля 2012, 19:34

С 01.09.2012 г. в лицее №1 начинается реализация системы дистанционного обучения с помощью системы - Moodle. Это среда дистанционного обучения, предназначенная для создания качественных дистанционных курсов. Этот программный продукт используется более чем на 50 тысячах сайтов в 200 странах мира университетами, школами, компаниями и независимыми преподавателями. По своим возможностям Moodle выдерживает сравнение с известными системами управления учебным процессом.

тем, что  
ность  
кта,

Создание новой образовательной среды, формирование и развитие информационной культуры учащихся, педагогических и руководящих работников через активное использование информационных технологий в учебно-воспитательном процессе МОБУ «Лицей № 1» г. Оренбурга с 2012-2013 учебного года будет реализовано через систему дистанционного обучения.

## Курсы ▾

 [Политическая карта мира: теория и практика](#)

[Все курсы ...](#)

С 01.09.2012 г. в лицее №1 начинается реализация системы дистанционного обучения с помощью системы - Moodle. Это среда дистанционного обучения, предназначенная для создания качественных дистанционных курсов. Этот программный продукт используется более чем на 50 тысячах сайтов в 200 странах мира университетами, школами, компаниями и независимыми преподавателями.



# Политическая карта мира: теория и практика

[В начало](#) ▶ [Курсы](#) ▶ [Социально-экономический профиль](#) ▶ [ПКМ](#)

Режим редактирования

## Навигация

- В начало
  - Моя домашняя страница
  - Страницы сайта
  - Мой профиль
- Курсы
  - Социально-экономический профиль
    - География
    - ПКМ**
      - Участники
      - Отчеты
      - Общее
      - 26 сентября - 2 октября
      - 3 октября - 9

## Календарный план

Ваши достижения ?

- Новостной форум**
  - Начало дистанционного курса: "Политическая карта мира: теория и практика"** 

Данный курс рассчитан на учащихся 10-го профильного класса и запускается с 26.09.2012г., будет доступен для всех обучающихся 10 Университетского (социально-экономического) профильного класса.
  - Учебный план курса: "Политическая карта мира: теория и практика"** 

Необходимо ознакомиться всем обучающимся! Учебный план включает перечень тем и их краткое содержание в течение всего курса.
  - Описание целей и задач дистанционного курса** 

Руководитель курса - Кургузов Виталий Александрович, заместитель директора по ИКТ, учитель географии высшей квалификационной категории, к.г.н.

## Поиск по форумам

  
  
[Расширенный поиск ?](#)

## Последние новости

[Добавить новую тему...](#)  
(Пока новостей нет)

## Предстоящие события

Нет предстоящих событий

[Перейти к календарю...](#)  
[Новое событие...](#)

## Календарь










Данный курс рассчитан на учащихся 10-го профильного класса и запускается с 26.09.2012г., будет доступен для всех обучающихся **10 университетского (социально-экономического) профильного класса.**

## Все участники: 24

Имя : Все АБВГДЕЁЖЗИКЛМНОПРСТУФХЦЧШЩЮЯ

Фамилия : Все АБВГДЕЁЖЗИКЛМНОПРСТУФХЦЧШЩЮЯ

Страница: 1 2 (Далее)

Изображение пользователя	Имя / Фамилия	Адрес электронной
	Дарья Муликова	dariya-96@list.ru
	Вероника Грудина	veronika123_96@bk.
	Александр Скачков	
	Тимур Рахматуллин	
	Алексей Краснослободцев	
	Камилла Рахматулина	
	Максим Аблицов	
	Зинякин Евгений	
	Павел Латвенас	

### Алексей Краснослободцев (ПКМ)



Адрес  
электронной  
почты:

krambil@yandex.ru

Последний вход:

воскресенье 18 ноября  
2012, 21:07 (50 дн. 16 ч.)

Роли:

Ученик

Профили курса:

Политическая карта мира:  
теория и практика

[Отправить сообщение](#)

[Данные о пользователе](#)

## Навигация

В начало

▫ [Моя домашняя страница](#)

▶ [Страницы сайта](#)

▶ [Мой профиль](#)

▼ [Курсы](#)

▼ [Социально-экономический профиль](#)

▶ [География](#)


▼ [ПКМ](#)

▶ [Участники](#)

▶ [Отчеты](#)

▼ [Общее](#)

 [новостной форум](#)

 [...урса: "Политическая карта мира: теория и практика"](#)

## Описание целей и задач дистанционного курса

Руководитель курса - Кургузов Виталий Александрович, заместитель директора по ИКТ, учитель географии высшей квалификационной категории, к.г.н.

Дорогие лицеисты! Перед тем, как начать работать с курсом, прочитайте данное описание хода работы. Вы начинаете изучение дистанционного курса «Политическая карта мира».

Почему дистанционно, потому что это новая форма обучения, позволяющая использовать огромные возможности информационного пространства Интернет.

Почему выбрана тема - «Политическая карта мира», потому что она является ключевой в курсе 10-го класса, формирует знания о странах, границах, столицах, государственном строе, международных организаций и т.д.

Сама политическая карта мира – как географическая карта всегда вызывает особый интерес у учащихся.

К тому же, в школьной программе на ее изучение отводится очень мало времени, в 10 классе – 4 урока (базовый уровень), а знание стран и регионов, их столиц, знание исторических особенностей формирование территории многих стран остается за рамкой школьной программы.

Сегодня каждый современный уважающий себя человек, должен хорошо представлять на карте ту страну, которую он хочет посетить, знать столицу этой страны, крупные города, культурно-исторические центры, то есть быть компетентным в данных вопросах.

Создавая этот курс я ставил перед собой задачу расширить представления учащихся о географическом пространстве нашей планеты с точки зрения политической карты мира, а так же оказать вам помощь в подготовке к промежуточному экзамену за курс 10-го класса (в профильном классе), ЕГЭ по географии, истории и обществознанию, так как материал курса выходит за рамки общей географии.

Курс рассчитан на 18 часов и Вы будете его изучать с сентября по февраль месяц включительно, один раз в неделю. Мы с

Создавая этот курс, я ставил перед собой задачу расширить представления учащихся о географическом пространстве нашей планеты с точки зрения политической карты мира, а так же оказать вам помощь в подготовке к промежуточному экзамену за курс 10-го класса (в профильном классе), ЕГЭ по географии, истории и обществознанию, так как материал курса выходит за рамки общей географии.

26 сентября - 2 октября



 Вопросы для самопроверки



Изучив лекцию №1, используя дополнительный материал, подумайте и письменно дайте ответы на предложенные вопросы

 Лекция №1 /изучение нового материала/



Тема: "История формирования политической карты мира"

3 октября - 9 октября



 Дистанционные уроки /повторение/



10 октября - 16 октября



 Опорная схема: "ПКМ и государства мира"



 Опорная схема: "ПКМ и государства мира"



 Государственный строй стран мира /Лекция №2/



17 октября - 23 октября



 Лекция №3 /изучение новой темы/





 Схема: "Признаки государства"



24 октября - 30 октября



 Практическая работа №2 /по итогам изучения лекции №3/



Главная > География 10 класс > Политическая карта мира

Все уроки

Политическая карта мира

СМОТРИ

Тема: Современная политическая карта мира

Урок 1. Политическая карта мира

Щербаков Даниил Геннадьевич,  
учитель географии высшей категории МОУ СОШ №9  
(г. Дмитров, Московская обл.)

г. Москва  
2011 г.

00:11 08:06

Другие уроки

- 9:58 Микрообразия стран современного мира
- 6:35 Влияние международных
- 8:31 Государственный строй стран мира



InternetUrok.ru  
Учителя вызывали?

## Итоги экспериментальной работы:



7 ноября - 13 ноября



 Вопросы, требующие обсуждения!



14 ноября - 20 ноября



Просьба проанализировать данную работу, оценить ее с точки зрения подготовки к переводному экзамену. Отзывы прислать на электронный адрес учителя ([wita\\_06\\_82@mail.ru](mailto:wita_06_82@mail.ru)). Обязательно для выполнения! По итогам работы будет выставлена оценка за прохождение курса!



## Индивидуализация и гибкость обучения



- ученик может выбрать свой темп изучения материала;
- интерактивный стиль общения и оперативность связи в дистанционном обучении открывает возможность индивидуализировать процесс обучения;
- требует таких качеств как ответственность, умение планировать время, самостоятельность при выполнении работ.

## **Варианты использования дистанционного обучения или сопровождения в школе:**



- организовать курсы гуманитарного, естественнонаучного, информационно-технологического, социально-экономического профилей;
- использовать дистанционное профильное обучение;
- создавать творческие работы, своё портфолио, разработать интернет-страницу;
- участвовать в дистанционных конкурсах и проектах;
- создавать ученическую страницу в школьном журнале (для учеников и педагогов);
- учиться на дистанционных курсах;
- использовать для подготовки к единому государственному экзамену (ЕГЭ).